

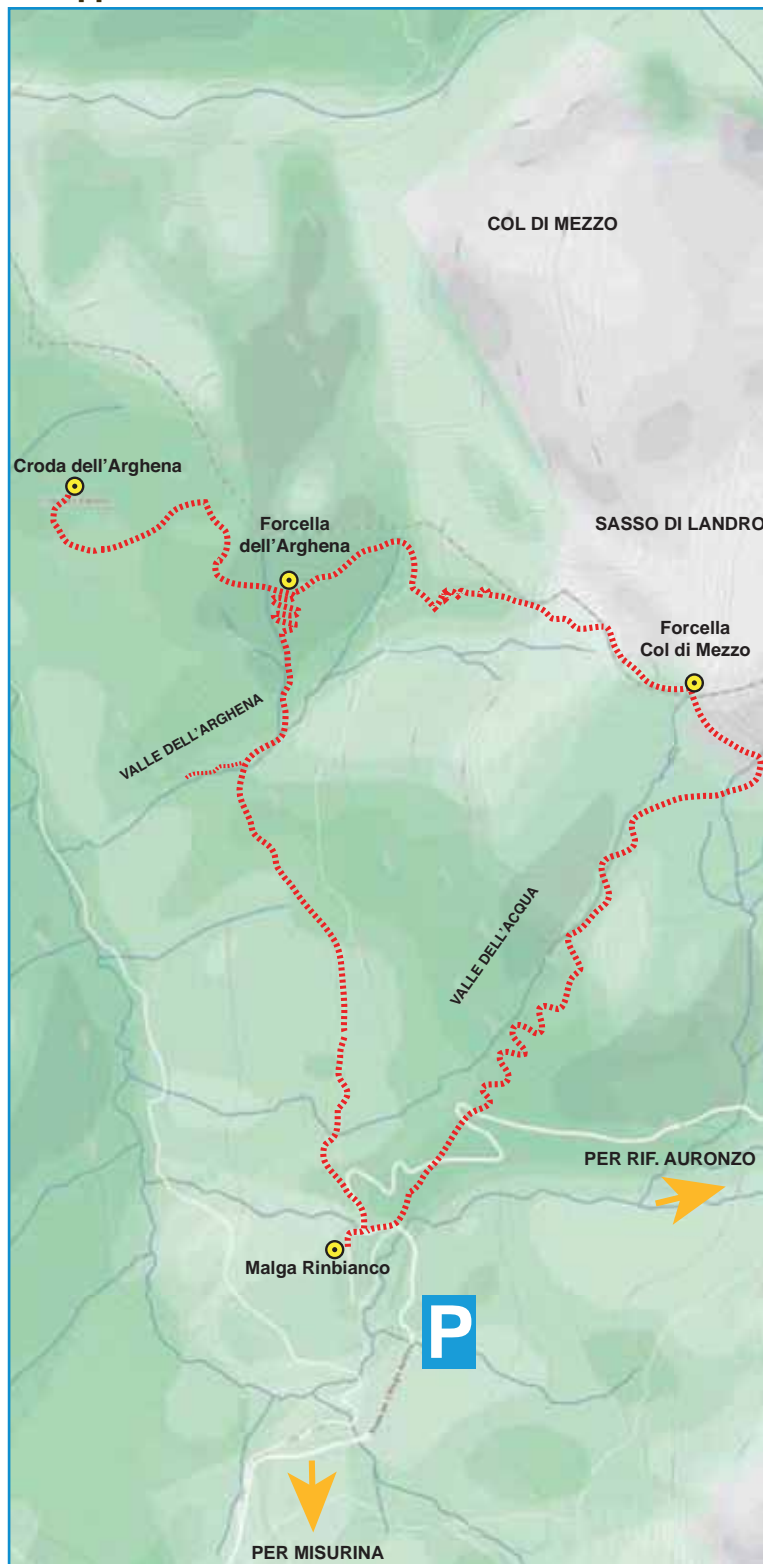
# ITINERARIO N° B09

IL FRONTE  
DOLOMITICO

**NOME:** Croda dell'Arghena

**GRUPPO MONTUOSO:** Lavaredo

mappa



**DIFFICOLTÀ:** ESCURSIONISTICO con brevi tratti PER ESPERTI

**DISLIVELLO:** 650 m in salita

**QUOTA MASSIMA:** 2315 m. s. l. m.

**TEMPI:** ore 5:30 visite e soste comprese

**LUNGHEZZA PERCORSO:** circa 12 km

**EQUIPAGGIAMENTO:** dotazione escursionistica con kit da ferrata

**ESPERTO:** Antonella Fornari - CAI Calalzo - antonella@cadorennet.it

## BREVE DESCRIZIONE

Dalla Malga Rinbianco (m 1844) si imbuca un sentiero nel bosco con indicazioni per Arghena. Dopo circa mezz'ora si arriva ad un bivio; tenendo la sinistra si arriva poco dopo a forcella dell'Arghena (m 2087), valico erboso ricco di trincee e costruzioni in muratura. Si segue un sentiero tra i mughli fino ad un successivo intaglio dov'è possibile a destra affacciarsi sul versante in Val Rienza e visitare una postazione in caverna. Ripreso il sentiero, si superano i resti di una postazione di teleferica e, al successivo bivio, a destra, si supera una "paretina rocciosa" a gradini che rappresenta il tratto più impegnativo dell'escursione (1 grado). Infine per comodo sentiero tra i mughli si raggiunge l'ampia cima della Croda dell'Arghena (m 2251). Tornati al bivio precedente, sotto la "paretina rocciosa", lo si imbuca nell'altra direzione e si percorre un'aerea cengia scavata nella roccia e protetta (cavo) all'altezza di due ponticelli franati. Si ritorna alla Forcella dell'Arghena per inerpircarci sullo stretto sentiero dell'artiglieria fino alla prima linea del Col di Mezzo (m. 2315) ai piedi delle Tre Cime. Ora, discesa libera per i prati fino alla Valle dell'Acqua (verso Misurina), al piccolo villaggio militare la cui costruzione risale agli inizi del 1900. Un comodo tratturo militare ci riporterà al punto di partenza.



Per ulteriori informazioni: vai al sito [www.caiveneto.it](http://www.caiveneto.it) o scrivi alle e-mail indicate.



**MONTAGNA AMICA e SICURA**  
PROGETTO PREVENZIONE E SICUREZZA  
CAI - SOCCORSO ALPINO - GUIDE



**GRANTOUR  
GRANDE  
GUERRA**

ALLA SCOPERTA  
DEGLI ITINERARI  
LUNGO LE LINEE  
DEL FRONTE  
ITALO-AUSTRIACO

[www.caiveneto.it/grandeguerra/grantour](http://www.caiveneto.it/grandeguerra/grantour)

# ITINERARIO N° B09 CONSIGLI ORGANIZZATIVI

IL FRONTE  
DOLOMITICO

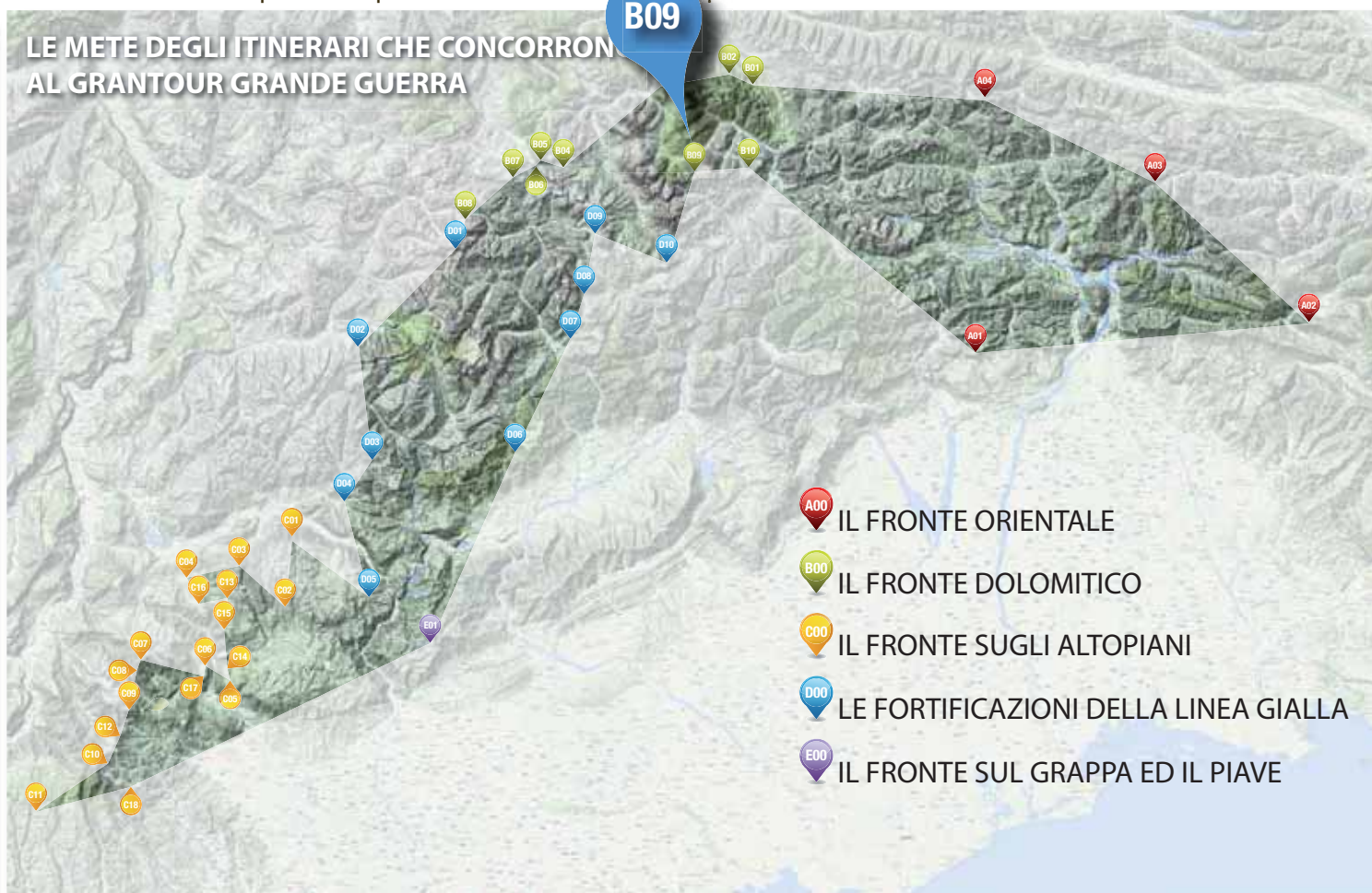
**Punti di riferimento e parcheggi:** si parcheggia sulla strada per il Rifugio Auronzo e le Tre Cime di Lavaredo, presso il casello per il pedaggio. Di qui a piedi lungo una strada sterrata che corre parallela all'asfalto fino alla Malga Rinbianco a m 1844.






**Stato dei sentieri:** sia la manutenzione dei sentieri sia la loro segnalazione è in buono stato.

**Rifornimenti idrici:** fare riferimento solo alla Malga di partenza.

**Cenni storici:** sulla Croda dell'Arghena, durante la Grande Guerra, passava la linea italiana. Non fu mai teatro di grossi scontri; fu comunque un ottimo posto di osservazione. Infatti ancora oggi visitabile, vi si trova una galleria con finestra cementata in cui trovò posto un pezzo della 58esima Batteria da Montagna. Per un periodo restò quasi anche la Brigata "Marche". Fu un cuneo difensivo importante che fronteggiava le difese austriache dei caposaldi della Torre dei Scarperi e della Torre di Toblin. L'accesso alla postazione del cannone in caverna e qualche punto esposto lungo il percorso presentano brevi tratti attrezzati. Degna di nota è la Malga di Rinbianco, antichissima, in cui si racconta che Paul Grohmann abbia pernottato quando nel 1869 salì in prima assoluta la Cima Grande di Lavaredo.

LE METE DEGLI ITINERARI CHE CONCORRONO  
AL GRANTOUR GRANDE GUERRA



-  A00 IL FRONTE ORIENTALE
-  B00 IL FRONTE DOLOMITICO
-  C00 IL FRONTE SUGLI ALTOPIANI
-  D00 LE FORTIFICAZIONI DELLA LINEA GIALLA
-  E00 IL FRONTE SUL GRAPPA ED IL PIAVE

**SCOPRI E PERCORRI ALMENO 15 ITINERARI  
UN SIGNIFICATIVO RICONOSCIMENTO TI ASPETTA**

**PER PARTECIPARE LEGGI IL REGOLAMENTO  
su [www.caiveneto.it/grandeguerra/grantour](http://www.caiveneto.it/grandeguerra/grantour)**



**GRANTOUR  
GRANDE  
GUERRA**

ALLA SCOPERTA  
DEGLI ITINERARI  
LUNGO LE LINEE  
DEL FRONTE  
ITALO-AUSTRIACO

